


*Gemeinde*

NORD



# BEBAUUNGSPLAN

TALBERG

VOM: 11. 05. 71

## DECKBLATT

NR. 12

VEREINFACHTE ÄNDERUNG NACH § 13 BBAUG  
Gemeinde Atting Landkreis Straubing - Bogen  
Regierungsbezirk Niederbayern

MASSTAB  
1 : 1000

### 1. ZUSTIMMUNG

FL.NR. 1856 Kurt Adam

*Kurt Adam*

FL.NR. 1827 Johann Deutinger

*Johann Deutinger*

FL.NR. 1826, 1866 Gemeinde Atting

Rothamer  
1. Bgmstr.

FL.NR. 1857 Klaus Wendl

*Klaus Wendl*

*Rothamer*

### 2. SATZUNG

Die Gemeinde Atting hat mit Beschluß vom 8.6.84 diese Änderung des Bebauungsplanes gemäß § 10 BBauG als Satzung beschlossen.

Atting, den 14. Juni 1984

Rothamer  
1. Bürgermeister




*Rothamer*

### 3. INKRAFTTRETEN

Die als Satzung beschlossene Änderung des Bebauungsplanes ist am 15.6.84 ortsüblich durch Anschlag bekannt gemacht worden. Mit der Bekanntmachung ist die Änderung rechtsverbindlich geworden.

Atting, den 15. Juni 1984

Rothamer  
1. Bürgermeister

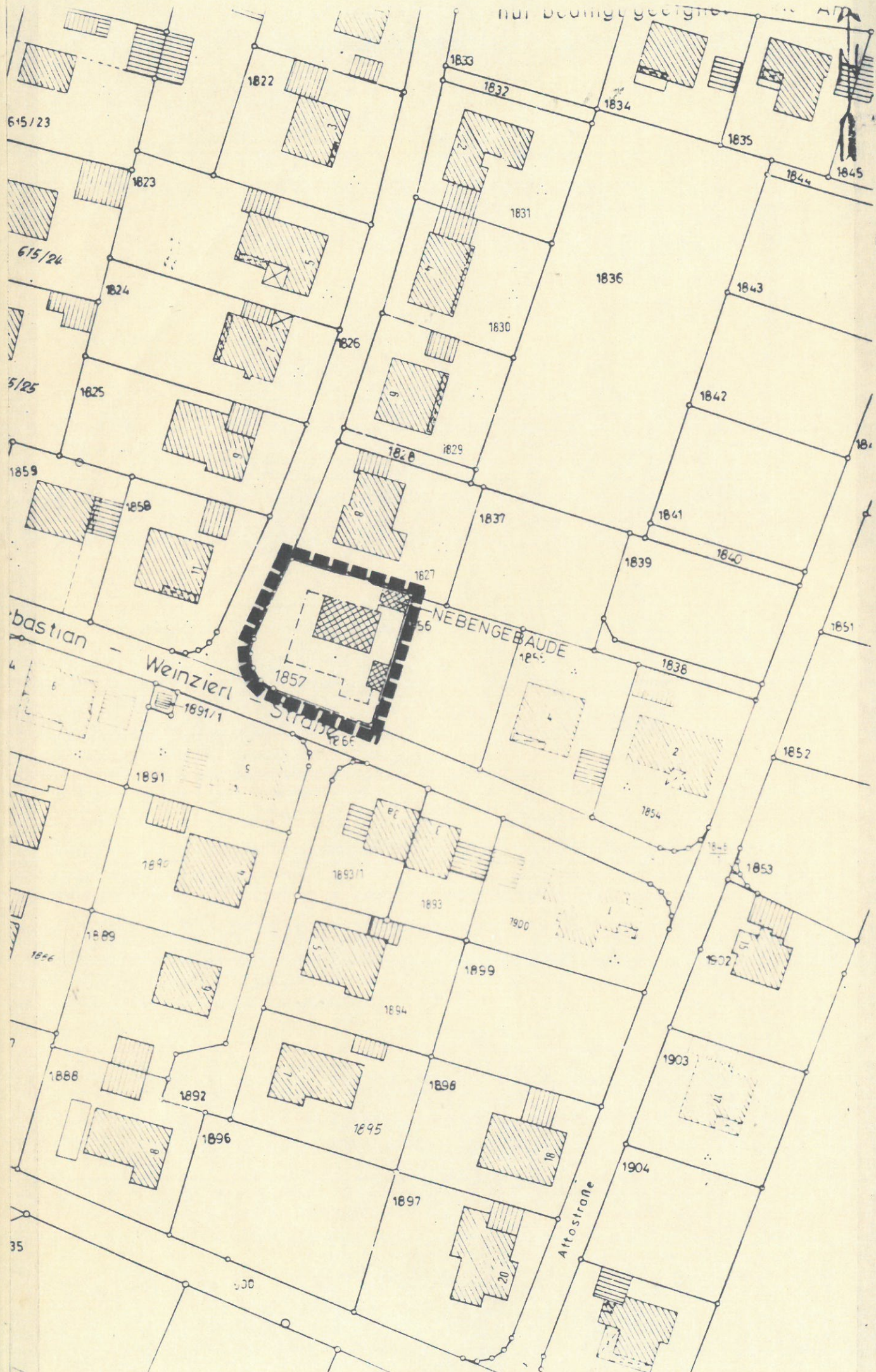


*Rothamer*

Architekturbüro  
Hilmer + Edenhofer  
Malzmühlweg 12  
8440 Straubing

Straubing, den 6.6.84  
*Hilmer*

nur Baumg. gezeichnet



615/23

615/24

5/25

bastian - Weinzierl - Strasse

NEBENGEBAUDE

Altostrasse



35

300

TEXTLICHE FESTSETZUNGEN

FÜR DECKBLATT NR. 12

des ~~Stadtrats, Markt-~~ Gemeinderates Atting

Lfd. Beschluß Nr.	Mitglieder		Abstimmungs- ergebnis		Behandelter Gegenstand - Inhalt des Beschlusses
	Gesamtzahl	anwesend u stimmbar	für	gegen	
23	13	13	13	0	<p>Vereinfachte Änderung des Bebauungsplanes " Talberg " durch Deckblatt Nr. 12</p> <p>Beschluß:</p> <p>Der Gemeinderat beschließt die vereinfachte Änderung des Bebauungsplanes " Talberg " nach § 13 BBauG für das Grundstück Fl.Nr. 1857 der Gemarkung Atting.</p> <p>Entsprechend dem Deckblatt wird die Baugrenze im östl. Teil des Grundstücks, nach Norden, an die Grundstücksgrenze zu Fl.Nr. 1827 verlegt - und dort ein Nebengebäude zugelassen.</p> <p>Diese Änderung wird gem. § 10 BBauG und Art. 91 BayBO als Satzung beschlossen. Das Deckblatt wird zum Bestandteil dieses Beschlusses erklärt.</p> <p style="text-align: center;">- - -</p> <p>Die Richtigkeit des Auszuges beglaubigt:</p> <p>Atting, den 14. Juni 1984</p> <div style="display: flex; justify-content: space-between; align-items: center;"> <div style="text-align: center;">  </div> <div style="text-align: right;"> <p>Rothamer 1. Bürgermeister</p>  </div> </div>

B E G R Ü N D U N G

zum Deckblatt Nr. 12

Bebauungsplan Talberg

Gemeinde Atting

Durch die geplante Änderung soll sowohl eine gewisse Abschirmung zum Nachbargrundstück als auch eine reizvolle Innenhofbildung auf dem betroffenen Grundstück erreicht werden. Die Änderung bezieht sich ausschließlich auf Nebengebäude.

Architekturbüro  
Hilmer + Edenhofer  
Malzmühlweg 12  
8440 Straubing

Straubing, den 6. 6. 1984

*Hilmer*